



Unterwegs im Harz auf einen Blick ...

*Über 50 Freizeit- und Ausflugsziele –
ganz einfach mit Bus & Bahn*



**Serviceteil auf
der Rückseite**

Freizeit- und Ausflugsziele im Harz

Legende (Stand: März 2010)

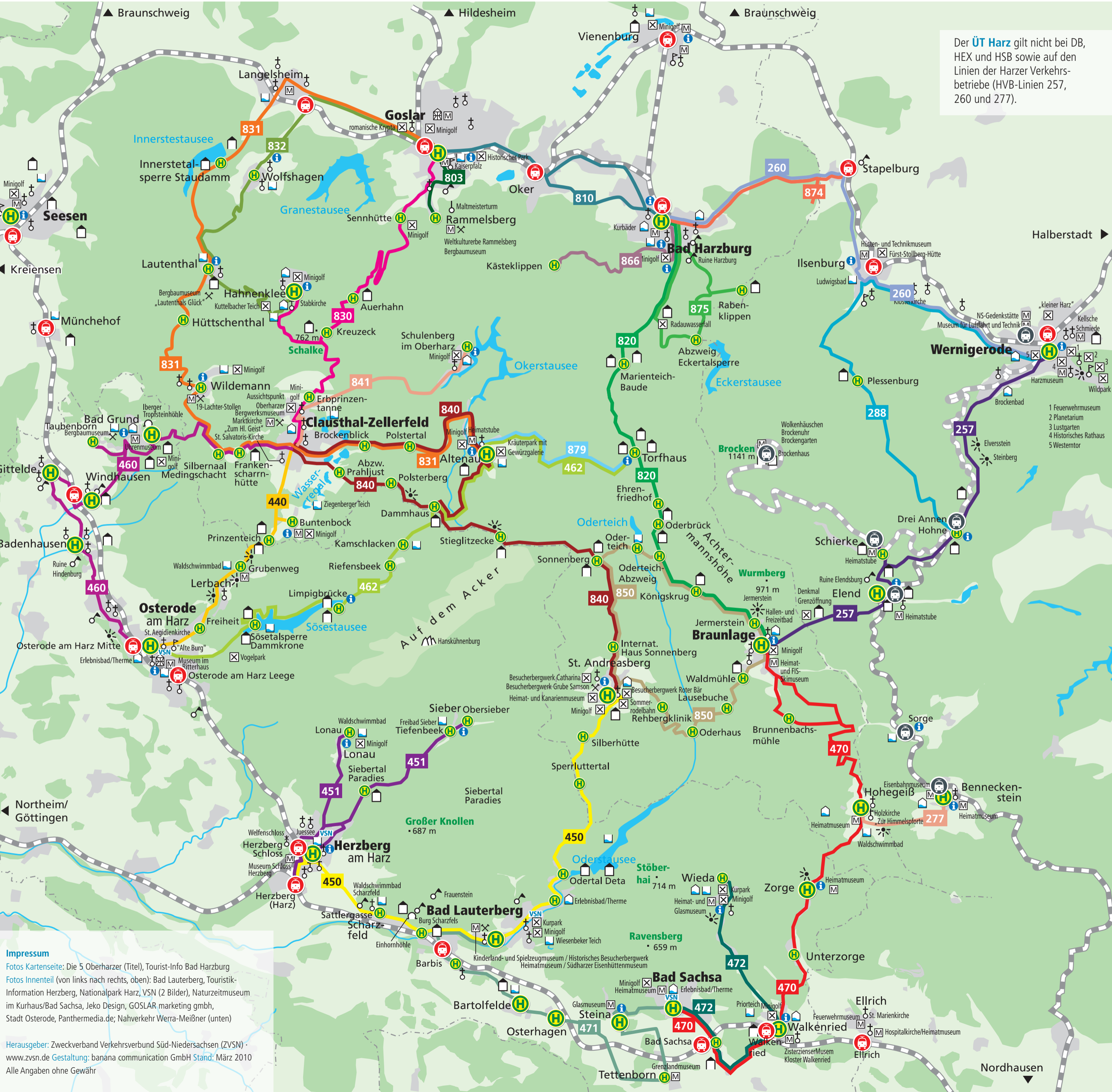
- Bushaltestelle
- mehrere Bushaltestellen, nicht alle dargestellt
- Bahnhof
- Kreisgrenze
- Touristinformation
- VSN-Beratungsstelle
- Burg
- Fachwerkschloss
- Kirche, Kloster
- Ruine
- Höhle
- Aussichtspunkt
- Aussichtsturm
- Museum
- Interessantes Ziel
- Bademöglichkeit
- Fachwerkhäuser
- Gasthaus
- Schutzhütte

Achtung: Es wurden nur Haltestellen eingetragen, über die Sie die dargestellten Freizeitziele am besten erreichen können. Eine vollständige Haltestellenübersicht finden Sie in den jeweiligen Linienplänen.

In den Harz – aber wie?

Nicht nur im Harz selbst sind sie mit Bus & Bahn mobil, sondern Sie können ebenso problemlos aus der Region in den Harz reisen und dort z. B. in die Busse umsteigen:

- Aus Richtung **Göttingen** können Sie nach Herzberg, Bad Sachsa oder Walkenried durchfahren. In Herzberg steigen Sie entweder in den Zug Richtung Seesen über Osterode und Gittelde um oder in die Buslinien 451 nach Sieber oder 450 über Bad Lauterberg nach St. Andreasberg (zeitweise mit Fahrradanhänger!). In Bad Sachsa und in Walkenried können Sie in die Buslinie 470 wechseln.
- Aus **Einbeck** haben Sie mit dem Bus 230 in Salderhelden Anschluss an den Zug nach Northeim, wo Sie in den o. g. Zug Richtung Harz umsteigen können.
- Aus Richtung **Kreienzen** fahren Sie mit dem Zug bis Northeim, wo Sie in die Bahn Richtung Harz wechseln.



Der **ÜT Harz** gilt nicht bei DB, HEX und HSB sowie auf den Linien der Harzer Verkehrsbetriebe (HVB-Linien 257, 260 und 277).

Impressum
 Fotos Kartenseite: Die 5 Oberharzer (Titel), Tourist-Info Bad Harzburg
 Fotos Innenteil (von links nach rechts, oben): Bad Lauterberg, Touristik-Information Herzberg, Nationalpark Harz, VSN (2 Bilder), Naturzeitmuseum im Kurhaus/Bad Sachsa, Jeko Design, GOSLAR marketing gmbh, Stadt Osterode, Panthermedia.de; Nahverkehr Werra-Meißner (unten)

Herausgeber: Zweckverband Verkehrsverbund Süd-Niedersachsen (ZVSN) - www.zvsn.de Gestaltung: banana communication GmbH Stand: März 2010
 Alle Angaben ohne Gewähr

- 1 Feuerwehrmuseum
- 2 Planetarium
- 3 Lustgarten
- 4 Historisches Rathaus
- 5 Westerntor



Der Harz ...

... ist das **größte Mittelgebirge** in Norddeutschland. Neben den unterschiedlichen Freizeitmöglichkeiten macht die einmalige Landschaft den Harz zu einem **beliebten Ziel für Wanderer und Radler** – ob als Urlauber oder Ausflügler aus dem Umland. Und wussten Sie, dass Sie viele dieser interessanten Wanderungen und Radtouren auch **ganz bequem mit Bus oder Bahn** beginnen und beenden können? Um nur zwei entscheidende Vorteile zu nennen: Sie brauchen keine Rundwege mehr, sondern können „frisch voran“ ganz neue Möglichkeiten entdecken. Und Ihr Rad fährt im Bus kostenlos mit.

Wir stellen Ihnen hier beispielhaft je **eine Wandertour** und **eine Radtour** vor, die Sie jeweils an einer Haltestelle starten und beenden können. Diese sind allerdings nur stellvertretend für die zahlreichen Möglichkeiten, die Ihnen Bus und Bahn im Harz bieten. Um das Heft handlich zu gestalten, sind die umfangreichen Fahrpläne nicht enthalten – hierfür lesen Sie bitte die Hinweise unter „Fahrpläne nach Wunsch – Sie haben die Wahl!“. Die große **Übersichtskarte** auf der Rückseite können Sie **ausklappen**. Sie vermittelt auf einen Blick, was Sie im Harz alles mit Bus und Bahn erreichen können.

Wir wünschen gute Fahrt & viel Spaß
auf Ihren Entdeckungstouren!

Ihr Zweckverband Verkehrsverbund Süd-Niedersachsen

VSN Verkehrsverbund
Süd-Niedersachsen

Wander- & Radkarten

„**Wandern im Harz**“ heißt das Karten-Set der Landesvermessung und Geobasisinformation Niedersachsen (ISBN: 3-894 356 69-3). Das Begleitheft enthält Tipps und Infos zu den sehenswerten, interessanten und kuriosen Attraktionen der Harzregion.

Zudem hält der Harzklub **Wanderkarten im Maßstab 1:25.000** bereit (siehe Linkliste unten oder Tel. 05323-81758) sowie die „**Volksbank-Arena-Harz**“ **Karten** mit Tourenguide der Mountainbikerouten.

Weitere Ausflugstipps

Eine Vielzahl von Ausflugstipps und Wandertouren finden Sie übrigens auf unserem Freizeitportal www.vsn-touren.de. Schauen Sie doch mal vorbei!

Weitere hilfreiche Harz-Links:

- www.harzinfo.de
- www.harz-paradies.de
- www.harzlife.de
- www.wandern-im-harz.de
- www.nationalpark-harz.de
- www.harzklub.de
- www.kulturoffensive-suedharz.de
- www.geolife.de
- www.adfc.de














Fahrpläne nach Wunsch – Sie haben die Wahl!

Fahrpläne sind ständig „in Bewegung“ – und Sie können immer den neuesten Stand bekommen:

Im Internet unter www.vsninfo.de gibt es aktuelle Linienfahrpläne zum Herunterladen.

Oder Sie rufen das **VSN-Infotelefon** an (siehe Rückseite). Dort erfragen Sie entweder eine individuelle Fahrplanauskunft oder Sie fordern einen Faltfahrplan an, den Sie dann per Post zugeschickt bekommen.

Oder Sie besuchen uns persönlich – zum Beispiel in einer der **VSN-Beratungsstellen** im Harz:

VSN-Beratungsstellen im Harz			
	Stadt Osterode	Bürgerbüro	Eisensteinstr. 1 37520 Osterode a. Harz
 	Reise- und Verkehrsbüro Schachtrupp-Villa	Tourist- information	Dörgestr. 40 37520 Osterode a. Harz
 	Tourist-Information	Herzberg e.V.	Marktplatz 32 37412 Herzberg a. Harz
	Stadt Bad Sachsa	Ordnungsamt	Poststr. 6–7 37441 Bad Sachsa
	Tourist-Information	Bad Sachsa	Am Kurpark 6 37441 Bad Sachsa
 	Kur- und Touristikbetrieb	Haus des Gastes	Ritscherstr. 4 37421 Bad Lauterberg i. H.


Bei den VSN-Beratungsstellen finden Sie aktuelle VSN-Infomaterialien aller Art – Fahrpläne, Preisinformationen, Freizeit-Broschüren und natürlich persönliche Beratung. Die passende Fahrkarte erhalten Sie dann direkt in den Bussen.

Neben den VSN-Beratungsstellen gibt es im gesamten VSN-Gebiet jetzt auch **behindertengerechte InfoTerminals**. Dort stehen Ihnen ganz bequem alle Angebote der Internetseiten www.vsninfo.de und vsntouren.de zur Verfügung. Die Standorte im Harz sind:

- Tourist-Information Bad Sachsa
Am Kurpark 6
37441 Bad Sachsa
- Kreishaus Osterode a. Harz
Herzberger Str. 5
37520 Osterode a. Harz
- Rathaus Osterode a. Harz
Eisensteinstr. 1
37520 Osterode a. Harz

Zu guter Letzt: Auch bei den anderen Partnern haben Sie die Möglichkeit, sich aktuell über Fahrpläne zu informieren (siehe nebenstehende Seite „Übergangstarif Harz“).





Übergangstarif Harz



von	nach	Oste- rode	Bad Grund	Herz- berg	Bad Lau- terb.	Bad Sachsa	Wal- ken- ried
	Goslar	Ü2	Ü2	Ü3	Ü3	Ü3	Ü3
	Hahnenklee	Ü2	Ü1	Ü3	Ü3	Ü3	Ü3
	Cl.-Zellerfeld/ Altenau	Ü1	Ü1	Ü2	Ü2	Ü3	Ü3
	Braunl./St. Andreasberg	Ü3	Ü3	Ü2	Ü1	Ü2	Ü1
	Torfhaus	Ü3	Ü3	Ü3	Ü2	Ü3	Ü2
	Bad Harzburg	Ü3	Ü3	Ü3	Ü3	Ü3	Ü3
	Seesen	VSN-Tarif					

Preisstufe	Ü1	Ü2	Ü3
Einzelkarte	3,25 €	4,85 €	7,45 €
Kinderkarte	1,95 €	2,90 €	4,45 €
Viererkarte	10,05 €	14,30 €	22,40 €
Monatskarte	85,30 €	109,10 €	–
Schülermonatskarte	65,15 €	81,90 €	–
Schülerwochenkarte	20,00 €	26,05 €	–
Tageskarte 1	7,65 €	11,25 €	17,40 €
Tageskarte 5	16,90 €	24,10 €	37,15 €
Urlauberkarte		13,00 €	

gültig ab 01.01.2009 (ohne Gewähr)

Nähere Informationen erhalten Sie hier:

- Verkehrsverbund Süd-Niedersachsen (VSN, s. Rückseite)
- Verbundtarif Region Braunschweig (VRB)
www.vrb-online.de
- Wernigeröder Verkehrsbetriebe (WVB)
Telefon 03943-564-0, www.wvb-gmbh.de
- Harzer Schmalspurbahnen (HSB)
Tel. 03943-558-0, www.hsb-wr.de

Preiswert unterwegs

Im Harz fahren Sie mit Buslinien, die zu verschiedenen Tarifgebieten gehören. Meist brauchen Sie aber nur eine Fahrkarte, auch wenn Sie zwischendurch umsteigen. Kaufen Sie **einfach beim Busfahrer** Ihre Fahrkarte: Er weiß, ob es sich um eine Fahrkarte des Verkehrsverbundes Süd-Niedersachsen (VSN), des Verbundtarifs Region Braunschweig (VRB) oder des Übergangstarifs Harz (ÜT Harz) handelt.

Der ÜT Harz gilt für die Landkreise Goslar und Osterode am Harz außer in den Zügen. Der ÜT Harz gilt außerdem **nicht** auf den Linien 257, 260, 277, 288 der Wernigeröder Verkehrsbetriebe (WVB) und auf den Harzer Schmalspurbahnen (HSB) – bitte beachten Sie die besonderen Tarife!

Mit der **Kleingruppenkarte FamiliePlus** fahren Sie im Geltungsbereich, sooft Sie möchten bis Betriebsschluss, und zwar mit bis zu fünf Personen. Das gleiche gilt für die Tageskarte 5 (ÜT Harz).

Die **Tageskarte** bzw. die Tageskarte 1 (ÜT Harz) lohnt sich für alle, die allein unterwegs sind – und dazu haben Sie die gleichen Vorteile wie bei der Kleingruppenkarte Familie Plus.

Die **4er-Karte** ist dann interessant für Sie, wenn Sie am Ausflugstag nur einmal hin und (am selben oder auch an einem anderen Tag) einmal zurück fahren möchten. Sie gilt wie vier Einzelfahrtscheine, die Sie ganz nach Bedarf abfahren können – ist aber selbstverständlich günstiger im Preis pro Fahrt.


Wenn Sie eine Gäste- oder Kurkarte aus einem Ort im ÜT-Harz-Gebiet haben, fahren Sie mit der **Urlauberkarte** besonders gut – sie gilt bis zu 3 Tage für bis zu 5 gemeinsam reisende Personen.



VSN-TOUREN.de

Ihr Informationsportal für Verkehr, Freizeit und Kultur

**JETZT
MITMACHEN &
TOUREN
VORSCHLAGEN!**



Viele interessante FREIZEITMÖGLICHKEITEN und AUSFLUGSZIELE, die bequem mit Bus und Bahn zu erreichen sind, warten in Südniedersachsen auf Sie.

Attraktive WANDERUNGEN und FAHRRADTOUREN – bei uns finden Sie ausführliche Tourenbeschreibungen mit den dazugehörigen Informationen zu Haltestellen und Fahrplänen.

www.VSN-TOUREN.de



Lassen Sie sich fahren!

In allen VSN-Bussen ist die **Mitnahme** eines Fahrrades pro Fahrgast **kostenlos**. Also lassen Sie sich doch einfach ein Stück mitnehmen. Und ab 1. Mai können Sie im Harz besonders bequem auf Tour gehen: Auf der **Linie 450** ist dann bis zum 31. Oktober 2010 an bestimmten Tagen ein **Fahrradanhänger** dabei.

450 Herzberg – Sankt Andreasberg (Fahrplanauszug)

	Sa + So + Feiertage (1.5. – 31.10.2010)				
Herzberg Bahnhof	8.35	10.35	14.35	16.35	18.35
Scharzfeld, Sattlergasse	8.43	10.43	14.43	16.43	18.43
Barbis, Am Roßholz	8.49	10.49	14.49	16.49	18.49
Bad Lauterberg, Postplatz	9.00	11.00	15.00	17.00	19.00
Odertal, Deta	9.07	11.07	15.07	17.07	19.07
St. Andreasb., Am Glockenb.	9.20	11.20	15.20	17.20	19.20

	Mo – Fr (Ferien)		
Herzberg Bahnhof	8.35	12.35	14.35
Scharzfeld, Sattlergasse	8.43	12.43	14.43
Barbis, Am Roßholz	8.49	12.49	14.49
Bad Lauterberg, Postplatz	9.00	13.00	15.00
Odertal, Deta	9.07	13.07	15.07
St. Andreasb., Am Glockenb.	9.20	13.20	15.20

450 Sankt Andreasberg – Herzberg (Fahrplanauszug)

	Sa + So + Feiertage (1.5. – 31.10.2010)				
St. Andreasb., Am Glockenb.	9.36	11.36	15.36	17.36	19.36
Odertal, Deta	9.49	11.49	15.49	17.49	19.49
Bad Lauterberg, Postplatz	9.55	11.55	15.55	17.55	19.55
Barbis, Am Rossholz	10.04	12.04	16.04	18.04	20.04
Scharzfeld, Sattlergasse	10.10	12.10	16.10	18.10	20.10
Herzberg, Bahnhof	10.19	12.19	16.19	18.19	20.19

	Mo – Fr (Ferien)		
St. Andreasb., Am Glockenb.	9.34	13.34	15.34
Odertal, Deta	9.47	13.47	15.47
Bad Lauterberg, Postplatz	9.55	13.55	15.55
Barbis, Am Rossholz	10.04	14.04	16.04
Scharzfeld, Sattlergasse	10.10	14.10	16.10
Herzberg, Bahnhof	10.19	14.19	16.19

Ferien = Sommer- und Herbstferien 2010 in Niedersachsen

Radtouren-Tipp: Per Bus hinauf, per Rad hinab

- 🚲 16 km 🕒 1,5 Std. 🧑🏃 leicht, kurzer Anstieg
- - -🚲 22 km 🕒 3,5 Std. 🧑🏃 anspruchsvoll, ein Anstieg

Start: 📍 *St. Andreasberg Am Glockenberg*

🚌 450 (Fahrradanhänger), 840, 850

Ende: 📍 *Bad Lauterberg, Postplatz* 🚌 450, 471

Karte: ADFC-Regionalkarte Harz 1:75.000

Wegbeschreibung: An der Haltestelle 📍 *Am Glockenberg* fahren

Sie nach links in die Straße „Am Glockenberg“ (Richtung Stadtmitte). Sie biegen links in die „Dr.-Willi-Bergmann-Str.“ ein und fahren an der Rathaussechene vorbei bergauf. Sie radeln auf der Vorfahrtsstraße durch die Stadtmitte (nun „Schützenstraße“), bis Sie nach rechts in die „Clausthaler Str.“ und gleich wieder rechts in die „Braunlager Straße“ Richtung Rehberg-Klinik einbiegen. Kurz danach zweigen Sie nach rechts in einen schmalen asphaltierten Rad-Fußweg mit der Markierung 28 C 🚧 ab, der hinter dem Panorama-Hallenbad auf einen Schotterweg zur Klinik führt. Auf der L 519 rollen Sie ca. 1,2 km bergab (an der Rehberg-Klinik vorbei).

Anspruchsvolle Alternativstrecke: Hier zweigt die anspruchsvolle Alternativstrecke ab: Auf der L 519 geht es noch 1 km bergab, bis der Weg überraschend rechts bergauf führt.

Fahren Sie an der folgenden Kreuzung geradeaus aufwärts Richtung Erikabrücke in den Wald. In immer steileren Serpentinaugen geht es nun bergab zur B 27, auf der Sie rechts einbiegen, um diese am Campingplatz mit Restaurant und Kiosk wieder nach links zur Erikabrücke zu verlassen. Sie queren die Brücke und halten sich rechts, immer am Stausee entlang durch den Wald vorbei an Campingplätzen und dem Restaurant „Glockenthalhütte“.

Sie queren den See auf der Staumauer und fahren nach links auf der B 27 bis nach Odertal Deta.

Einfache Tour: Am Wegweiser „nach Bad Lauterberg“ biegen Sie rechts in einen Schotterweg und radeln bergab am Bach Breitenbeek entlang. Der Weg im Bachtal wird nach etwa 2 km breiter und ist nur noch leicht abschüssig. Etwa 3 km weiter treffen Sie auf eine große Wiese, die zum Picknicken einlädt. Hier queren Sie den Bach und kreuzen auf einem Pflastersteinweg einen zweiten Bach Sperrlutter, der sich hier mit der Breitenbeek vereinigt. Sie radeln nach links auf die ruhige L 520 Richtung Bad Lauterberg, dem Bachtal in etwas weiterem Abstand folgend.

Für das letzte Stück beide Streckenvarianten fahren Sie vorbei an der 📍 *Odertal Deta* (Linie 450, Abkürzungsmöglichkeit mit Einstieg in den Fahrradanhänger) fahren Sie nun links der Straße auf einen parallelen Radweg nach Bad Lauterberg. Sie passieren einen Parkplatz und die Sebastian-Kneipp-Promenade mit dem Vitamar Erlebnisbad. An der Gabelung biegen Sie in die „Ahnstraße“ ein, dann wiederum rechts in die „Hauptstraße“. Hier sehen Sie schon die 📍 *Postplatz* (Linie 450 mit Fahrradanhänger), der Sie nach Herzberg oder St. Andreasberg bringt.

Sehen & erleben:




St. Andreasberg: historisches Silbererzbergwerk Grube Samson mit Kanariemuseum, Sommerrodelbahn, Nationalparkhaus.
Bad Lauterberg: Museum Gießerei Königshütte im ehemaligen Probierhaus der Königshütte, Spielzeugmuseum, historischer Besucherstollen, Heimatmuseum im Ritscherhaus


Kontakte:


- www.sankt-andreasberg.de, Tourist-Info Tel. 05582-80 336
- www.harzer-roller.de (Grube Samson, Kanariemuseum)
- www.badlauterberg-harz.de, www.koenigshuette.com, Haus des Gastes mit VSN-Beratungsstelle, Tel. 05524-92 04-0





Wandertouren-Tipp: Unterwegs zum Großen Knollen

 12,5 km  ca. 4 Std.  erst mäßig, dann steiler


Start:  *Herzberg, Juessee*

 Buslinie 450


Ende:  *Bad Lauterberg, Postplatz*

 Buslinien 450, 471

Einkehrmöglichkeiten: Gastronomie auf dem Großen Knollen, aber Rucksackverpflegung empfohlen

Wegbeschreibung: Der Start dieser Tour ist die Haltestelle  *Herzberg, Juessee*. Von dort aus laufen Sie ein kleines Stück um den Juessee, um in die *Juesholzstraße* zu gelangen. Sie gehen weiter durch eine Bahnunterführung und folgen dem Weg (als Karstwanderweg ausgezeichnet). An den nächsten zwei Weggabelungen halten Sie sich jeweils links und gelangen so zu einer weiteren Kreuzung, an der Sie rechts weitergehen bis zur nächsten Gabelung. Hier weisen die Schilder des Harzklubs die Richtung zu Ihrem Ziel, dem Großen Knollen. Dort steht ein Aussichtsturm, dessen weiter Ausblick den Aufstieg lohnt. Zurück geht es vom Turm aus links hinunter Richtung Bad Lauterberg. Dort in der *Lutterstraße*



angekommen, gehen Sie an der Kreuzung links die *Hauptstraße* hinauf bis zur Haltestelle  *Postplatz*, wo der Bus abfährt.

Sehen & erleben: Der *Juessee* zieht vor allem als Freibad zahlreiche Besucher an. Ein beliebtes Wanderziel am Südrand des Harzes ist der 688 m über dem Meeresspiegel gelegene *Große Knollen*. Dabei han-

delt es sich um einen erloschenen Vulkan. Auf seinem Gipfel befinden sich eine Wirtschaft und ein ungefähr 20 m hoher Aussichtsturm. Beim Aufstieg können Sie am Wegesrand teilweise die rötliche Färbung im Fels erkennen, die vom Vulkangestein stammt. In Bad Lauterberg lohnen zum Abschluss das Spielzeugmuseum und ein Besucherstollen, die unmittelbar benachbart sind.

Kontakte:

- Herzberg: www.herzberg.de
- Tourist-Info Herzberg am Harz:
Tel. 05521-852-111, touristinfo@herzberg.de
- Freibad Juessee: Tel. 05521-72549
- Großer Knollen: www.grosserknollen.de
- Bad Lauterberg: www.badlauterberg-harz.de
- Touristinfo Bad Lauterberg: Tel. 05524-9204-0
- Spielzeugmuseum und Besucherstollen in Bad Lauterberg:
Tel. 05524-9204-0



Wenn Sie Fragen haben ...

Broschüren über Tarife oder zu weiteren Freizeitangeboten sowie Linienfaltpläne erhalten Sie kostenlos in den VSN-Beratungsstellen im Harz (siehe Innenteil) sowie im Info-Turm am Bahnhof Göttingen. Oder per Post nach telefonischer Bestellung – Sie erreichen unser Info-Telefon an allen Tagen:

Info-Telefon: 05 51 - 99 80 99

Infos über Fahrkarten & Fahrpläne finden Sie auch hier:

www.vsninfo.de

Viele Informationen zum Harz und zum VSN finden Sie über die Internetterminals im Rathaus und Kreishaus Osterode sowie in der Tourist-Information Bad Sachsa.

Wir wünschen Ihnen gute Fahrt.