

Harz im Winter ...

Zahlreiche traumhafte Winterziele –
ganz einfach mit Bus & Bahn





Der Harz ...

... ist das **größte Mittelgebirge** in Norddeutschland. Neben den unterschiedlichen Freizeitmöglichkeiten macht die einmalige Landschaft den Harz zu einem **beliebten Ziel für Wintersportfreunde** – ob als Urlauber oder Ausflügler aus dem Umland. Und wussten Sie auch, dass viele dieser spannenden Wintersportziele auch **ganz bequem mit Bus oder Bahn** erreichbar sind. Um nur zwei entscheidende Vorteile zu nennen: Sie sparen sich die Suche nach freien Plätzen auf überfüllten Parkplätzen. Und Ihre Wintersport-Ausrüstung fährt im Bus kostenlos mit.

Wir stellen Ihnen hier beispielhaft einige **Wintersportziele** vor, die Sie alle schnell von der jeweils nächstgelegenen Haltestelle erreichen können. Ski und Langlauf, Snowboard, Rodeln oder Eislauf – hier kommt jeder auf seine Kosten. Diese Ziele sind jedoch nur stellvertretend für die zahlreichen Möglichkeiten, die Ihnen Bus und Bahn im Harz bieten.

Die konkreten Abfahrtszeiten können Sie auf verschiedenen Wegen erfahren. Diese haben wir Ihnen in der Rubrik „Fahrpläne nach Wunsch – Sie haben die Wahl!“ zusammengestellt. Suchen Sie sich einfach den für Sie bequemsten Weg heraus.

Wir wünschen gute Fahrt & viel Spaß
auf Ihren Wintertouren!

Ihr Zweckverband Verkehrsverbund Süd-Niedersachsen

Weitere Ausflugstipps

Eine Vielzahl von Ausflugstipps – nicht nur im Winter – finden Sie auf unserem Freizeitportal www.vsn-touren.de. Schauen Sie doch mal vorbei!

Hilfreiche Internetseiten:

- www.harzinfo.de
Ganzjährige Urlaubsinformationen inklusive umfangreicher Ausflugs- und Veranstaltungstipps, bereitgestellt vom Harzer Tourismusverband e.V.
- www.schneenews.de
Informationen zu Wintersportgebieten, Wintersportarten und aktuelle Schneeangaben des Mittel- und Südhazes mit Ausflugs- und Eventtipps
- www.harz-ski.de
Informationsportal über die alpinen Wintersportmöglichkeiten und den Skiliftbetrieb im Harz
- www.harzwinter.de
Impressionen vom Wintersport im Harz mit zahlreichen Fotos, Panoramabildern und Filmen sowie Wissenswertes und Kontaktdaten zu den Ortschaften
- www.oberharz.de
Infoportal für die höchstgelegenen Wintersportorte mit täglichem Wintersport-Wetterbericht





Fahrpläne nach Wunsch – Sie haben die Wahl!

Fahrpläne sind ständig „in Bewegung“ – und Sie können immer den neuesten Stand bekommen:

Im Internet unter www.vsninfo.de gibt es aktuelle Linienfahrpläne zum Herunterladen.

Oder Sie rufen das **VSN-Infotelefon** an (siehe Rückseite). Dort erfragen Sie entweder eine individuelle Fahrplanauskunft oder Sie fordern einen Faltfahrplan an, den Sie dann per Post zugeschickt bekommen.

Oder Sie besuchen uns persönlich – zum Beispiel in einer der **VSN-Beratungsstellen** im Harz:

VSN-Beratungsstellen im Harz			
	Stadt Osterode	Bürgerbüro	Eisensteinstraße 1 37520 Osterode a. Harz
	Tourist-Information	Schachtrupp-Villa	Dörgestraße 40 37520 Osterode a. Harz
	Tourist-Information	Herzberg e.V.	Marktplatz 32 37412 Herzberg a. Harz
	Stadt Bad Sachsa	Ordnungsamt	Poststraße 3 37441 Bad Sachsa
	Tourist Information	Bad Sachsa	Am Kurpark 6 37441 Bad Sachsa
	Kur- und Touristikbetrieb	Haus des Gastes	Ritscherstraße 4 37431 Bad Lauterberg i. H.

Bei den VSN-Beratungsstellen finden Sie aktuelle VSN-Infomaterialien sowie Fahrpläne, Preisinformationen und natürlich persönliche Beratung. Die passende Fahrkarte erhalten Sie in bestimmten VSN-Beratungsstellen (siehe Kennzeichnung) oder direkt in den Bussen.

Neben den VSN-Beratungsstellen gibt es im gesamten VSN-Gebiet jetzt auch **behindertengerechte InfoTerminals**. Dort stehen Ihnen ganz bequem alle Angebote der Internetseiten www.vsninfo.de und www.vsn-touren.de zur Verfügung. Die Standorte im Harz sind:

- Tourist Information Bad Sachsa
Am Kurpark 6
37441 Bad Sachsa
- Kreishaus Osterode a. Harz
Herzberger Straße 5
37520 Osterode a. Harz
- Touristinformation Schachtrupp-Villa
Dörgestraße 40
37520 Osterode a. Harz

Zu guter Letzt: Auch bei den anderen Partnern haben Sie die Möglichkeit, sich aktuell über Fahrpläne zu informieren (siehe nebenstehende Seite „Übergangstarif Harz“).





Übergangstarif Harz



von	nach	Oste- rode	Bad Grund	Herz- berg	Bad Lau- terb.	Bad Sachsa	Wal- ken- ried
	Goslar	Ü2	Ü2	Ü3	Ü3	Ü3	Ü3
	Hahnenlee	Ü2	Ü1	Ü3	Ü3	Ü3	Ü3
	Cl.-Zellerfeld/ Altenau	Ü1	Ü1	Ü2	Ü2	Ü3	Ü3
	Braunl./St. Andreasberg	Ü3	Ü3	Ü2	Ü1	Ü2	Ü1
	Torfhaus	Ü3	Ü3	Ü3	Ü2	Ü3	Ü2
	Bad Harzburg	Ü3	Ü3	Ü3	Ü3	Ü3	Ü3
	Seesen	VSN-Tarif					

Preisstufe	Ü1	Ü2	Ü3
Einzelkarte	3,40 €	5,00 €	7,70 €
Kinderkarte	2,00 €	3,00 €	4,60 €
Viererkarte	10,40 €	14,80 €	23,20 €
Monatskarte	88,30 €	112,90 €	–
Schülermonatskarte	67,45 €	84,80 €	–
Schülerwochenkarte	20,70 €	27,00 €	–
Tageskarte 1	7,90 €	11,60 €	18,00 €
Tageskarte 5	17,50 €	24,90 €	38,50 €
Urlauberkarte		13,50 €	

Gültig ab 01.04.2011 (ohne Gewähr)

Nähere Informationen erhalten Sie hier:

- Verkehrsverbund Süd-Niedersachsen (VSN, s. Rückseite)
- Verbundtarif Region Braunschweig (VRB)
www.vrb-online.de
- Wernigeröder Verkehrsbetriebe (WVB)
Telefon 03943-564-0, www.wvb-gmbh.de
- Harzer Schmalspurbahnen (HSB)
Tel. 03943-558-0, www.hsb-wr.de

Preiswert unterwegs

Im Harz fahren Sie mit Buslinien, die zu verschiedenen Tarifgebieten gehören. Meist brauchen Sie aber nur eine Fahrkarte, auch wenn Sie zwischendurch umsteigen. Kaufen Sie **einfach beim Busfahrer** Ihre Fahrkarte: Er weiß, ob es sich um eine Fahrkarte des Verkehrsverbundes Süd-Niedersachsen (VSN), des Verbundtarifs Region Braunschweig (VRB) oder des Übergangstarifs Harz (ÜT Harz) handelt.

Der ÜT Harz gilt für die Landkreise Goslar und Osterode am Harz außer in den Zügen. Der ÜT Harz gilt außerdem **nicht** auf den Linien 257, 260 und 262 der Harzer Verkehrsbetriebe (HVB), der Linie 23 der Verkehrsbetriebe Nordhausen und auf den Harzer Schmalspurbahnen (HSB) – bitte beachten Sie die besonderen Tarife!

Mit der **Kleingruppenkarte FamiliePlus** fahren Sie im Geltungsbereich, sooft Sie möchten bis Betriebsschluss, und zwar mit bis zu fünf Personen. Das gleiche gilt für die Tageskarte 5 (ÜT Harz).

Die **Tageskarte** bzw. die Tageskarte 1 (ÜT Harz) lohnt sich für alle, die allein unterwegs sind .

Die **4er-Karte** ist dann interessant für Sie, wenn Sie am Ausflugstag nur einmal hin und (am selben oder auch an einem anderen Tag) einmal zurück fahren möchten. Sie gilt wie vier Einzelfahrtscheine, die Sie ganz nach Bedarf abfahren können – ist aber selbstverständlich günstiger im Preis pro Fahrt.

Wenn Sie eine Gäste- oder Kurkarte aus einem Ort im ÜT-Harz-Gebiet haben, fahren Sie mit der **Urlauberkarte** des ÜT Harz besonders gut – sie gilt bis zu 3 Tage für bis zu 5 gemeinsam reisende Personen.

Wintersport und -spaß im Harz:

Legende

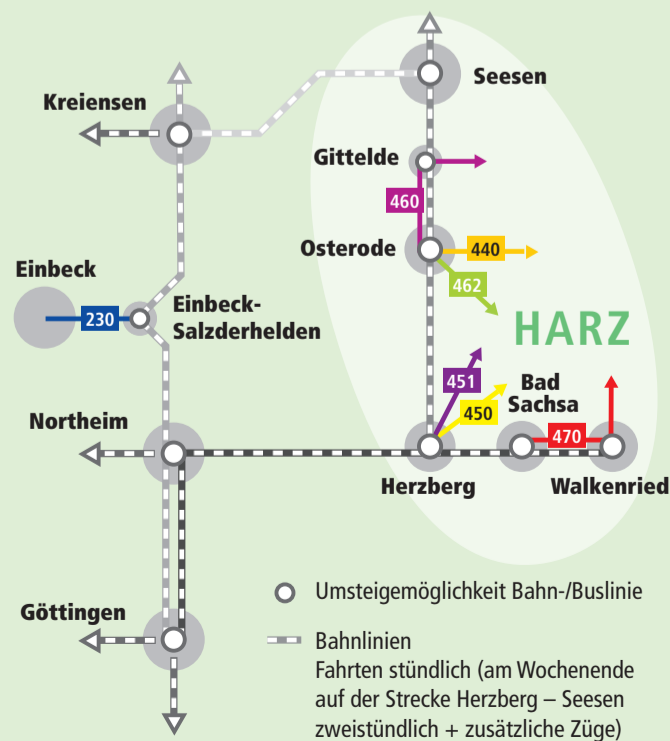
- Bushaltestelle
- mehrere Bushaltestellen, nicht alle dargestellt
- Bahnhof
- Grenze Landkreis
- Grenze Nationalpark Harz
- Touristinformation
- VSN-Beratungsstelle
- Burg, Ruine, Fachwerkschloss
- Kirche, Kloster
- Höhle
- Aussichtspunkt, Aussichtsturm
- Museum, Bergbaumuseum
- interessantes Ziel
- Bademöglichkeit
- Fachwerkhäuser
- Gasthaus, Baude, Schutzhütte
- Skilift, Rodelbahn, Loipeneinstieg
- Eisbahn
- Harzer Baudensteig mit Etappennummer
- Baudensteiggrundweg

Achtung: Es wurden nur Haltestellen eingetragen, über die Sie die dargestellten Freizeitziele am besten erreichen können. Eine vollständige Haltestellenübersicht finden Sie in den jeweiligen Linienplänen.

In den Harz – aber wie?

Nicht nur im Harz selbst sind Sie mit Bus & Bahn mobil, sondern Sie können ebenso problemlos aus der Region in den Harz reisen und dort z. B. in die Busse umsteigen:

- Aus Richtung **Göttingen** können Sie nach Herzberg, Bad Sachsa oder Walkenried durchfahren. In Herzberg steigen Sie entweder in den Zug Richtung Seesen über Osterode und Gittelde um oder in die Buslinien 451 nach Sieber oder 450 über Bad Lauterberg nach St. Andreasberg. In Bad Sachsa und in Walkenried können Sie in die Buslinie 470 wechseln.
- Aus **Einbeck** haben Sie mit dem Bus 230 in Salzderhelden Anschluss an den Zug nach Northeim, wo Sie in den o. g. Zug Richtung Harz umsteigen können.
- Aus Richtung **Kreiensen** fahren Sie mit dem Zug bis Northeim, wo Sie in die Bahn Richtung Harz wechseln.



Der **ÜT Harz** gilt nicht bei DB, HEX und HSB sowie auf den Linien der Harzer Verkehrsbetriebe (HVB-Linien 257, 260 und 262) und der Linie 23 der Verkehrsbetriebe Nordhausen.

Impressum
 Fotos: Bad Sachsa Information (Bilderleiste/3. u. 11. v. li.), Günther Koch (Foto „Skifahren“, Bilderleiste/10. v. li.), Harzer Tourismusverband e.V (Bilderleiste/1. v. li.), panthermedia.de (Foto „Rodeln“), photocase.com (Bilderleiste/9. v. li.), shutterstock.com (Titel) Tourist-Information Altenau (Bilderleiste/7. v. li.), Tourist-Information Herzberg (Bilderleiste/2. u. 6. v. li.), VSN (Bilderleiste/4., 5. u. 8. v. li.)

Stand: November 2011 | Alle Angaben ohne Gewähr
 Herausgeber: ZVSN, Göttingen | Gestaltung: banana communication GmbH



VSN-TOUREN.de

Ihr Informationsportal für Verkehr, Freizeit und Kultur

JETZT
MITMACHEN &
**WINTER-
TOUREN**
VORSCHLAGEN!



Viele interessante FREIZEITMÖGLICHKEITEN und AUSFLUGSZIELE, die bequem mit Bus und Bahn zu erreichen sind, warten in Südniedersachsen auf Sie.

Attraktive WANDERUNGEN und FAHRRAD-TOUREN – bei uns finden Sie ausführliche Tourenbeschreibungen mit den dazugehörigen Informationen zu Haltestellen und Fahrplänen.

www.VSN-TOUREN.de





Rodeln

Rodellift „Brockenblick“

Mit einer Höhe von über 800 Metern ist Torfhaus als Ortsteil von Altenau die höchstgelegene Siedlung des Harzes und Standort des Rodelliftes „Brockenblick“. Die 300 m lange Abfahrt genießen Sie mit Ihrem Schlitten - oder Sie leihen sich bequem einen an der Talstation.

Tipp: Winter-Infos zum Nationalpark Harz gibt es im neuen Besucherzentrum auf dem Großparkplatz Torfhaus (www.torfhaus.info).

Anbindung

 462 oder 820,  Haltestelle Torfhaus, max. 2 Gehminuten (ca. 150 m)





Kontakt

Tel.: 05329 - 690060 · www.torfhauslifte.de

Rodelfläche im Teichtal

St. Andreasberg bietet sich mit seiner Rodelfläche im Teichtal (direkt am Kurhaus) auch aufgrund einer Snowtubringbahn (Rodeln auf Reifen) besonders für Familien mit Kindern an. Auf einer Gesamtlänge von 300 Metern ist Winterspaß pur zu genießen – sogar abends dank der stimmungsvollen Beleuchtung und auch bei Schneemangel dank einer Beschneiungsanlage (bei geeigneter Wetterlage).

Anbindung

 820/840,  St. Andreasberg Schützenhaus, max. 3 Gehminuten (ca. 200 m);
 450,  Am Glockenberg, max. 12 Gehminuten (ca. 800 m)

Kontakt

Tel.: 0800 - 80 10 -300 · www.oberharz.de



Skifahren und Langlaufen

Skigebiet Altenau „Auf der Rose“

Altenau liegt auf 500 m bis 600 m. Das Skigebiet „Auf der Rose“ bietet einen Übungshang und leichte Abfahrten, so dass es vor allem für Ski- und Snowboard-Newcomer das ideale Übungsgelände ist. Ein Schlepplift und ein Ponylift befördern Sie zudem bequem nach oben.

Anbindung

🚌 462, 🏠 Jugendherberge/ Auf der Rose,
max. 2 Gehminuten (ca. 150 m);

Kontakt

Tel.: 05328 - 802-0 · www.oberharz.de

Skigebiet Hohegeiß „Am Brande“

Im Bergdorf Hohegeiß, einem Ortsteil von Braunlage, kommen Alpinski-fahrer und Snowboarder im Skizentrum „Am Brande“ voll auf ihre Kosten. Für Anfänger gibt es einen besonders leichten Übungshang und Unermüdliche fahren dank der Flutlichtanlage sogar bis abends (mittwochs, freitags und samstags).

Anbindung

🚌 23, 262 und 470, 🏠 Hohegeiß Hindenburgstraße,
max. 7 Gehminuten (ca. 500 m)

Kontakt

Tel.: 05520 - 8161 oder -1765 · www.hohegeiss.de

Skigebiet Mühlwiesen

In Lerbach im Harz, einem Ortsteil von Osterode, können Skifahrer einen wunderschönen Berghang, umgeben von Mischwäldern, für sich entdecken und sogar abends dank einer Flutlichtanlage dem Pisten-Vergnügen frönen (an bestimmten Abenden). Die nordwestseitige Ausrichtung der Mühlwiesen bietet dafür eine hohe Schneesicherheit.

Anbindung

🚌 440, 🏠 Lerbach Grubenweg,
max. 5 Gehminuten (ca. 300 m)

Kontakt

Tel.: 05522 - 4810 · www.osterode.de



Skigebiet Sonnenberg und St. Andreasberg

Das Loipensystem um St. Andreasberg mit mehr als 44 km Länge in unterschiedlichsten Schwierigkeitsstufen lässt langlaufbegeisterte Herzen höher schlagen. Am Matthias-Schmidt-Berg und in Sonnenberg gibt es insgesamt 9 Lifte sowie einen flächendeckenden Skiverleih.

Anbindung

🚌 820/840, 🏠 St. Andreasberg Sonnenberg,
max. 1 Gehminute (ca. 50 m)

Kontakt

Tel.: 0800 - 8010 300 · www.oberharz.de

Skigebiet Wurmberg

Der Wurmberg ist mit 971 m Niedersachsens höchste Erhebung und zugleich das größte Harzer Skigebiet. Die Talstation der Seilbahn finden Sie in Braunlage, wo Sie auch Rodel, Skier und Snowboards leihen können. Dank der unterschiedlichen Schwierigkeitsgrade ist das Gebiet sowohl für den geübten Skifahrer als auch für den Anfänger sehr gut geeignet.

Anbindung

🚌 820, 🏠 Braunlage Eisstadion,
max. 6 Gehminuten (ca. 400 m)

Kontakt

Tel.: 05520 - 99930 · www.wurmberg-seilbahn.de

Langlaufgebiet Buntenbock

Auf der Schwarzenbacher-Loipe haben Sie die Möglichkeit eine einzigartige, durch den Bergbau geprägte Landschaft zu erleben und dabei das Kulturdenkmal „Oberharzer Wasserregal“ zu passieren. Dieses weitläufige System diente der Nutzung der Wasserkraft im intensiven Bergbau rund um Clausthal-Zellerfeld und Buntenbock.

Anbindung

 440,  Clausthal-Zellerfeld Schützenhaus,
max. 2 Gehminuten (ca. 100 m)



Kontakt

Tel.: 05328 - 8020 · www.oberharz.de

Langlaufgebiet Hanskühnenburg

Die Felsformation Hanskühnenburg liegt auf dem 811 m hohen Acker zwischen Osterode und St. Andreasberg, dem längsten Höhenzug des Oberharzes und mitten im Nationalpark Harz. Der hier liegende Aussichtsturm ist von den umliegenden Orten über ein gut ausgebautes Loipennetz zu erreichen: Ein 14 km langer Rundkurs beginnt z. B. direkt an der B242 in Stieglitzecke.

Anbindung

 840,  Stieglitzecke, max. 1 Gehminute (ca. 50 m)

Kontakt

Tel.: 05521 - 852 111 · www.herzberg.de oder
www.touristinformation-herzberg.de

Langlaufgebiet Siebertal

Besonders im Winter entfaltet die Landschaft rings um Sieber ihre Reize: Von einer weißen Decke umhüllte Wiesen, tief verschneite Fichtenwälder und bizarr gefrorene Flussläufe laden zu einer Erkundungstour auf Skiern ein, bei der Sie in kristallklarer Winterluft an den Futterstellen das Rotwild beobachten können. Als Skilangläufer genießen Sie die Tour auf der neu angelegten etwa 4,5 km langen Loipe oberhalb von Sieber.

Anbindung

 451,  Sieber Obersieber, max. 7 Gehminuten (ca. 500 m);

Hinweis: Es empfehlen sich Touren am Samstagvormittag oder unter der Woche (siehe Fahrplan).

Kontakt

Tel.: 05521 - 852 111 · www.herzberg.de oder
www.touristinformation-herzberg.de



Langlaufloipe Südharz ab Bad Lauterberg

Die Langlaufloipe Südharz befindet sich überwiegend in einer Höhenlage von 450 bis 700m und liegt zwischen den Orten Bad Lauterberg, Wieda und Bad Sachsa, hat insgesamt eine Länge von 47 km und ist wiederum an die Oberharzer Loipen angeschlossen. Die Loipen liegen landschaftlich besonders reizvoll und sind von leicht bis mittelschwer eingestuft. Je nach Wetterlage werden sie gespurt und sind entsprechend der Vorgabe des Deutschen Skiverbandes ausgemaltes.

Noch ein Tipp: In Bad Lauterberg stehen auch geräumte Winterwanderwege für einen Spaziergang zur Verfügung.

Anbindung

 450,  Schanzenstraße (Loipeneinstieg am Kirchberg) oder

 450,  Meilerplatz (Loipeneinstieg im Dietrichstal),
max. 7 Gehminute (ca. 500 m)

Kontakt

Tel.: 05524 - 9204-0 · www.badlauterberg-harz.de

Eislaufen

Natureisbahn Schmelzteich

Imitten des romantischen Südharzer Kurortes Bad Sachsa liegt der idyllische Kurpark mit altem Baumbestand und dem Schmelzteich. Dort vergnügen sich im Winter Jung und Alt beim Schlittschuhlaufen.

Anbindung

 470/471/472,  Bad Sachsa Am Kurpark,

max. 5 Gehminuten (ca. 300 m)

Kontakt

Tel.: 05523 - 474990 · www.bad-sachsa.de

Eislaufhalle Bad Sachsa

Alternativ zur Natureisbahn gibt es eine Eislaufhalle, wo auch Schlittschuhe ausgeliehen werden können.

Anbindung

 470/471/472,  Bad Sachsa Rathaus, Entfernung ca. 800 m

Kontakt (auch Öffnungszeiten/Preise)

Tel.: 05523 - 474990 · www.bad-sachsa.de

Wenn Sie Fragen haben...

Broschüren über Tarife oder zu weiteren Freizeitangeboten sowie Linienfaltpläne erhalten Sie kostenlos in den VSN-Beratungsstellen im Harz (siehe Innenteil) sowie im Info-Turm am Bahnhof Göttingen. Oder per Post nach telefonischer Bestellung – Sie erreichen unser Info-Telefon an allen Tagen:

Info-Telefon: 05 51 - 99 80 99

Infos über Fahrkarten & Fahrpläne finden Sie auch hier:

www.vsninfo.de

Viele Informationen zum Harz und zum VSN bekommen Sie auch bei den Infoterminals in der Touristinformation Schachtruppvilla und im Kreishaus Osterode sowie in der Tourist-Information Bad Sachsa.

Wir wünschen Ihnen gute Fahrt.

